

# Wanderung zum Schneekopf



Liebe Norwegenfreunde,



vom 16. bis 17. Mai 2009 weilt die DNF Regionalgruppe Mitteldeutschlands bei uns in Thüringen (DNF = Deutsch-Norwegische Freundschaftsgesellschaft).

Nach Jena 2007 möchten wir zum zweiten Mal eine gemeinsame Wanderung mit der DNF Regionalgruppe Mitteldeutschland durchführen. Daher laden wir Euch herzlich

**am Sonntag, dem 17. Mai 2009 – dem norwegischen Nationalfeiertag,**

zu einer Wanderung rund um den Schneekopf ein.

---



Wir treffen uns um **10:00 Uhr am Parkplatz an der Schutzhütte „Güldene Brücke“.**



Einen Anfahrtsplan findet Ihr anbei.

Von der „Güldenen Brücke“ führt uns unsere Wanderung über die Teufelskanzel



zum Schneekopf (978 m). Von 1960 bis 1994 war der Schneekopf militärisches Sperrgebiet und seit 1994 ist er wieder ein beliebtes Wanderziel in Thüringen. Vom dem im Jahr 2008 neu errichteten Aussichtsturm kann man aus 1.000 m Höhe bei gutem Wetter bis ins Thüringer Becken und den Harz sehen und ganz Mutige können die Kletterwand erklimmen.





Vom Schneekopf wandern wir ein kurzes Stück über den Rennsteig zum Waldhotel „Zur Schmücke“, dem höchstgelegenen Gasthaus Thüringens auf 916 m ü. d. M.

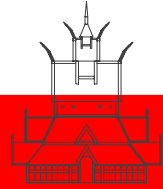


Im „Rucksacktreff“ werden wir zum Mittagessen gegen 12:30 Uhr einkehren (individuelle Bestellung und Bezahlung).



Nach Stärkung bei Essen und Trinken geht unsere Wanderung zurück zum Parkplatz „Güldene Brücke“.





Die Gesamtstrecke ist ca. 7 km lang. Das geplante Ende der Wanderung ist für 14:00 Uhr vorgesehen




Bestätigt uns bitte Eure Teilnahme **bis zum 14. Mai 2009** per e-mail an [m.nass@tnkev.de](mailto:m.nass@tnkev.de) oder per Telefon: 0 36 77/64 79 – 88 oder 01 76 – 61 28 40 52.

På gjensyn! Bis bald!

Michael Naß  
Vorsitzender des  
Thüringisch-Norwegischen Kulturvereins e.V.




(Nach der Wanderung sehen unsere Schuhe vielleicht auch so aus, wie auf dem Bild)



Thüringisch-Norwegischer

Kulturverein e.V.



TNK-Newsletter Nr. 9/2009

Datum: 10/05/2009



### Anfahrtsplan zum Parkplatz „Schutzhütte Güldene Brücke“:

#### **Aus nördlicher Richtung:**

- auf der A4 bis zum Kreuz Erfurt
- auf die A71/Abfahrt Gräfenroda
- auf der B88 Richtung Gräfenroda
- in Gräfenroda Richtung Gehlberg
- weiter in Richtung Schmücke
- nach dem Ortsausgang Gehlberg – ca. 1 km im Wald – rechts Parkplatz „Güldene Brücke“







### Anfahrtsplan zum Parkplatz „Schutzhütte Güldene Brücke“:

#### **Aus südlicher Richtung:**

- bei Meiningen auf die A71
- Abfahrt Oberhof/Gehlberg
- auf die B247 Richtung Oberhof
- vor Oberhof rechts nach Gehlberg
- auf der Schmücke Richtung Gehlberg
- ca. 1 km vor Ortseingang Gehlberg - links Parkplatz „Güldene Brücke“

