


Thüringisch-Norwegischer
Kulturverein e.V.



TNK-Newsletter Nr. 10/2009


Datum: 31/05/2009




Liebe Norwegenfreunde,

wie in jedem Jahr möchten wir auch 2009 einen Wandertag unseres Vereins durchführen. Dieses Mal führt er uns um die Talsperre in Heyda. Diese wurde in den 80er-Jahren als Brauchwassertalsperre errichtet und hatte 1993 mit einem Wassereinhalten von 5 Millionen m³ ihren Vollstau erreicht. Die Stauhöhe beträgt 16,6 m.

Heute gibt es um die Talsperre einen schönen Rundwanderweg, den wir gerne mit Euch erkunden sowie die wundervolle Landschaft und Natur genießen möchten.



Thüringisch-Norwegischer
Kulturverein e.V.



TNK-Newsletter Nr. 10/2009

Datum: 31/05/2009

Daher laden wir Euch herzlich

am Sonnabend, dem 6. Juni 2009,

zu unserem **5. Wandertag** seit Bestehen des Vereins ein.




Wir treffen uns

**10:30 Uhr am Parkplatz am
Seminar- und Ferienhaus
„Zur Talsperre“ in Heyda.**


Einen Anfahrtsplan findet Ihr anbei.

Von dort führt uns die Wanderung über die Staumauer um die Talsperre (Gesamtstrecke ca. 7,5 km).





Thüringisch-Norwegischer
Kulturverein e.V.



TNK-Newsletter Nr. 10/2009

Datum: 31/05/2009

Nach Rückkehr zum Ausgangspunkt (gegen 13:00 Uhr) werden wir zum Mittagessen in die Gaststätte des Ferienhauses einkehren und unseren Wandertag bei „Thüringer Küche“ ausklingen lassen (individuelle Bestellung und Bezahlung).

Bestätigt uns bitte Eure Teilnahme **bis zum Donnerstag, dem 4. Juni 2009** per e-mail an m.nass@tnkev.de oder per Telefon: 0 36 77/64 79 – 88 oder 01 76 – 61 28 40 52.



På gjensyn! Bis bald!

Vorsitzender des Thüringisch-Norwegischen Kulturvereins e.V.

Anfahrtsplan:

- auf der A71/Abfahrt Ilmenau/West → Richtung Martinroda
- in Martinroda nach dem Ortseingangsschild 2. Straße rechts
Richtung Heyda
- in Heyda an der Kirche vorbeifahren (enge Straße, bergabwärts) und
dann Richtung Schmerfeld bzw. den Schildern folgen → „Stausee/Talsperre“
- nach dem Ortsausgang Heyda rechte Seite → Straße zur Talsperre
- am Ende der Straße → großer Parkplatz mit Parkmöglichkeiten

Bitte beachten!

Prinzipiell wäre auch eine Anreise über die Abfahrt Ilmenau/Ost → Ilmenau
→ Unterpörlitz → Heyda möglich. Da im Moment die Straße zwischen Unterpörlitz und
Heyda gesperrt ist, ist eine Anreise aus dieser Richtung **nicht** möglich!

Nähere Informationen auch unter:

www.talsperre-heyda.de
